

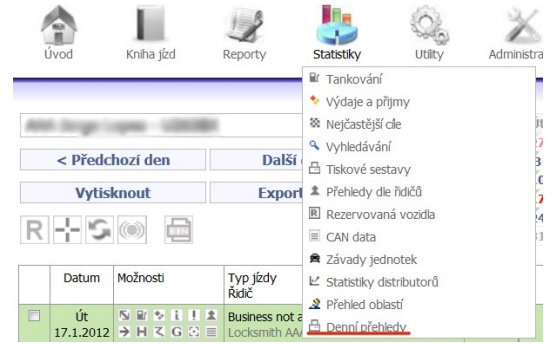
Novinky v knize jízd

Statistiky – Denní přehled

Potřebujete rychlý přehled o jízdách vybraného vozidla (všech vozidel skupiny) ve zvoleném období? Menu „Statistiky“ volbou „Denní přehledy“ Vám umožní rychlý přístup k přehlednému zobrazení požadovaných údajů.

Tato volba umožňuje výběr pouze jednotlivého vozidla, nebo celé skupiny ve specifikovaném časovém období.

Vyberte vozidla	Časové období	Čas od	Čas do	Povoleno od	Povoleno do	Zobrazit
Vyberte automobil	Vlastní interval	1.1.2012	27.1.2012	07:00	19:00	Zobrazit
Vyberte automobil						
Všechny automobily						
Bez zařazení						



Ve výsledné tabulce pak jsou uvedeny všechny jízdy vyhovující vybranému časovému období a povolenému času. Tímto způsobem lze přesně specifikovat výběr jízd pro zpracování přehledu.

Časové období	Čas od	Čas do	Povoleno od	Povoleno do
Vlastní interval	1.1.2012	27.1.2012	07:00	19:00
Vlastní interval				
Předchozí den				
Předchozí týden				
Předchozí měsíc				

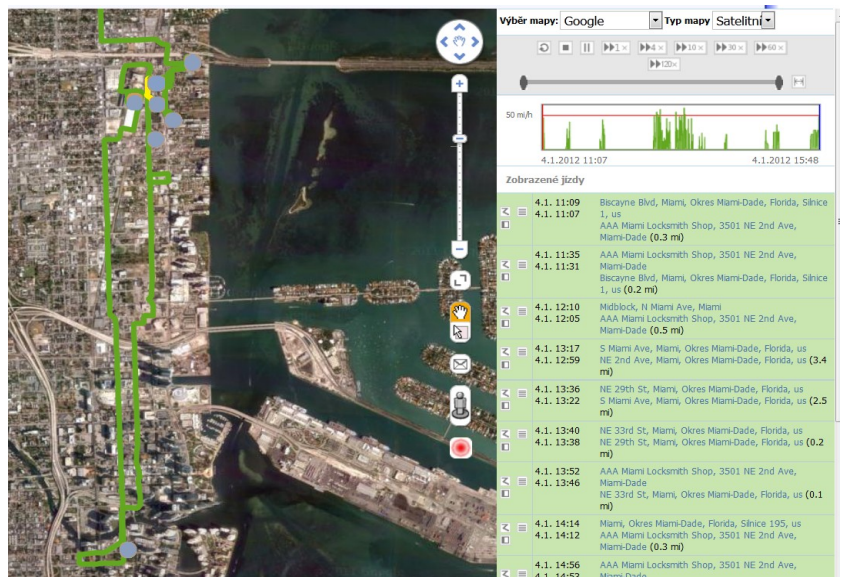
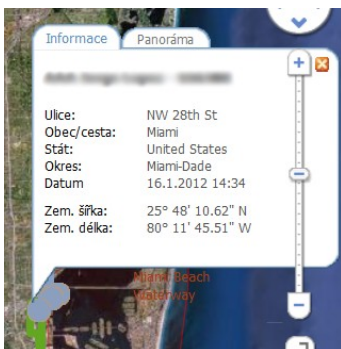
Řidič	Datum	Počáteční čas	Koncový čas	Čas mezi jízdami	Počet jízd	Čas jízd	Vzdálenost	Tachometr	Počáteční místo	Koncové místo
	16.1.2012	8:46	19:02	10:16:07	13	1:58:41	27,16	8 252	Maria & Diego's House, 87 NE 47th Street, Miami-Dade	NE 20th Ave, Miami, Okres Miami-Dade, Florida, us
	17.1.2012	7:03	17:55	10:51:53	15	2:39:35	43,63	8 296	NE 20th Ave, Miami, Okres Miami-Dade, Florida, us	Maria & Diego's House, 87 NE 47th Street, Miami-Dade
	18.1.2012	8:50	19:01	10:11:02	13	2:39:38	45,80	8 342	Maria & Diego's House, 87 NE 47th Street, Miami-Dade	NE 20th Pl, Miami, Okres Miami-Dade, Florida, us
	19.1.2012	7:45	18:06	10:21:09	11	2:05:59	32,07	8 374	W Flagler St, Miami, Okres Miami-Dade, Florida, Služice FL-968, us	Maria & Diego's House, 87 NE 47th Street, Miami-Dade
	20.1.2012	8:58	17:25	8:26:31	11	0:44:06	8,14	8 382	Maria & Diego's House, 87 NE 47th Street, Miami-Dade	NE Miami Pl, Miami, Okres Miami-Dade, Florida, us

Poznámka: Při výběru všech automobilů jsou vozidla řazena v pořadí podle poboček a názvu jednotky.

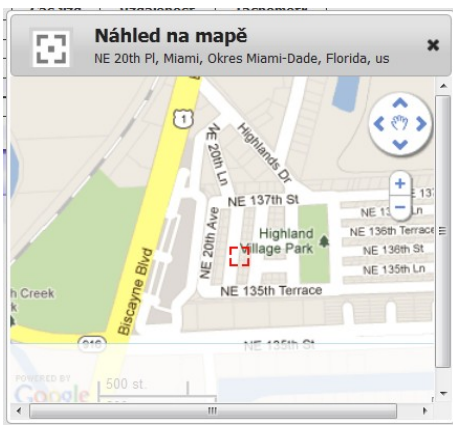
Vytvořením tabulky přehledu však možnosti „Denních přehledů“ nekončí. Ikony ve sloupcích „Počet jízd“, „Počáteční místo“ a „Koncové místo“ poskytují přístup k zobrazení údajů na mapách.

Ikona ve sloupci „Počet jízd“ otevře zobrazení všech jízd v daném dni na mapě. Ve sloupci „Zobrazené jízdy“ je pak možné vybrat jednotlivou jízdu, zobrazit ji na mapě nebo přehrát její průběh.

Kliknutím na bod jízdy jsou zobrazeny další informace.

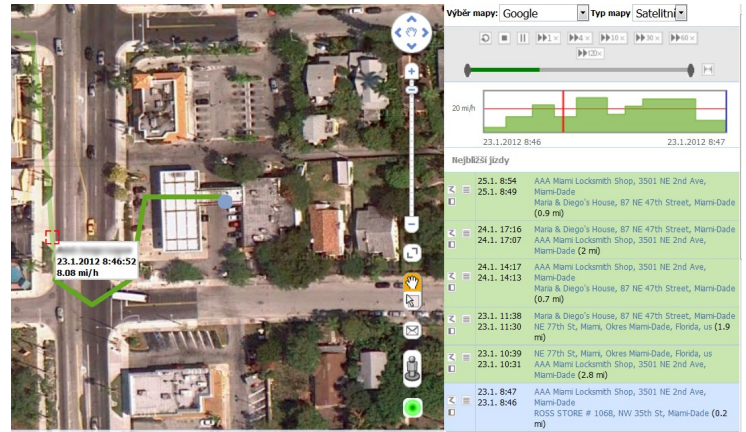


Poznámka: Je-li ve vybraném místě dostupná služba Google street view, je zobrazena i záložka „Panorama“ pro zobrazení náhledu.



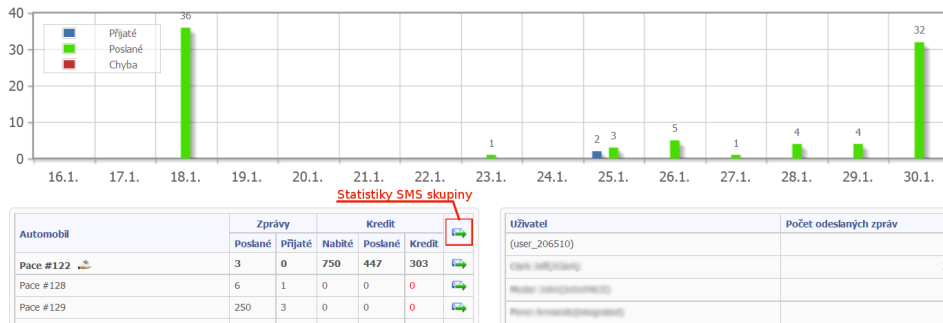
Obdobně ikony ve sloupcích „Počáteční místo“ a „Koncové místo“ zobrazí náhled na mapě.

Vybranou jízdu je možné na mapě přehrát, například pro upřesnění pozice (rychlosti) vozidla v určitém čase.



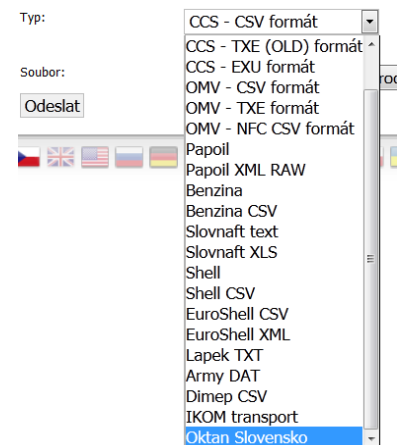
Novinky

Pro zlepšení přehledu o SMS komunikaci jsme, v menu „Utility“ ve volbě „SMS komunikace“, vylepšili graf s přehledem SMS a doplnili možnosti o statistiku SMS ve skupině.



Poznámka: Tento nový graf a statistika SMS ve skupině je aktuálně dostupný pouze na testovacím webu.

Možnosti importu dat z platebních karet jsme rozšířili o karty společnosti „Oktan Slovensko“.



Optimalizace a vylepšení funkcí

Vylepšili jsme podporu mezinárodních karet CCS UTA. Tyto karty udávají pouze datum ale ne čas tankování. Několik záznamů může být tedy ve stejném čase.

Odstraněním některých duplicitních volání jsme urychlili načítání aplikace a došlo i k celkovému zrychlení odezvy.