


Novinky v knize jízd 36/12

Účel cesty

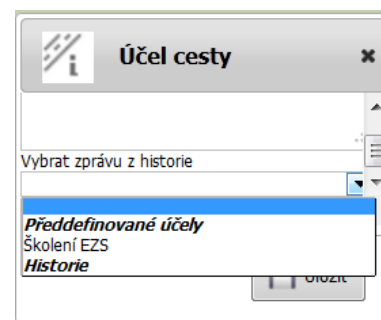
Krátké poznámky u jízd (změna řidiče, identifikace zákazníka,...) mohou po čase usnadnit vyhledání jízdy či připomenout související události. Aplikace Kniha jízd umožňuje u každé jízdy takovou poznámku vložit jako účel cesty. Tuto možnost mají standardně všichni uživatelé, kterým je vozidlo přiřazeno. K jízdě je možné vložit vždy jednu poznámku.

Pro vložení poznámky (účelu jízdy) klikneme u vybrané jízdy na ikonu "Účel cesty" ve sloupci "Možnosti".



	Datum	Možnosti	Typ jízdy Řidič	Přijezd Odjezd	Délka Stání / Čas	Prům. rychl. Max. rychl.	Trasa kam Trasa odkud
	Čt 7.6.2012		Služební neodsouhlasená	9:36 9:22	8.1 km 00:13	35.1 km/h 79 km/h	Řečkovice a Mokrá Hora, Kolář 61, Brno-střed, Br

V zobrazeném okně pak můžeme napsat krátký text, nebo vybrat zprávy z historie či předdefinované účely.

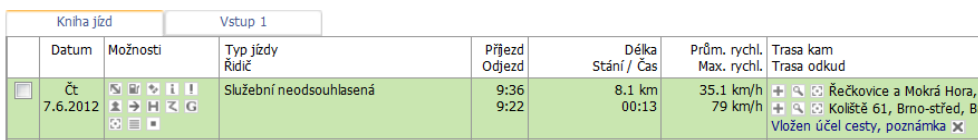


Účel cesty

Vybrat zprávu z historie

- Předdefinované účely
- Školení EZS
- Historie

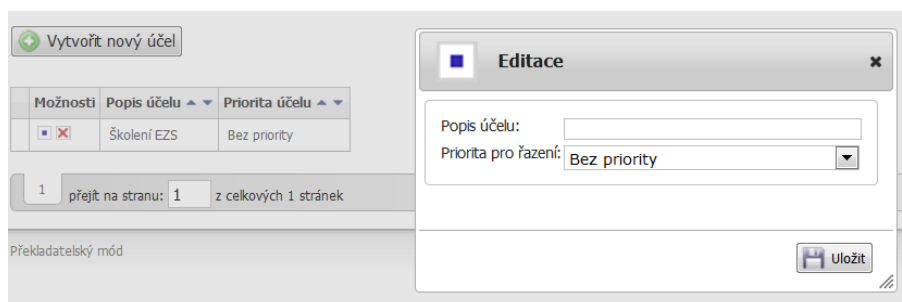
Uložený text se zobrazí ve sloupci "Trasa".



	Datum	Možnosti	Typ jízdy Řidič	Přijezd Odjezd	Délka Stání / Čas	Prům. rychl. Max. rychl.	Trasa kam Trasa odkud
	Čt 7.6.2012		Služební neodsouhlasená	9:36 9:22	8.1 km 00:13	35.1 km/h 79 km/h	Řečkovice a Mokrá Hora, Kolář 61, Brno-střed, Br Vložen účel cesty, poznámka

Vloženou poznámku lze smazat pomocí ikony křížku, umístěné vpravo od textu.

Opakovaně využívaný účel cesty si můžete vytvořit jako předdefinovaný. V menu "Utility" zvolíte "Předdefinovaný účel jízd", kde si vytvoříte nejen nové účely Vašich jízd, ale s již uloženými záznamy zde můžete nadále pracovat, popřípadě je upravovat.



Možnosti	Popis účelu	Priorita účelu
<input type="checkbox"/>	Školení EZS	Bez priority

1 přejít na stranu: 1 z celkových 1 stránek

Překladatelský mód

Editace

Popis účelu:

Priorita pro řazení:

Novinky

Novinkou v nabídce osobních trackerů je **GT 500**. Tato jednotka s mnoha funkcemi a dlouhou výdrží zvládne nejen sledování polohy, zasilání zpráv o překročení hranic povolené oblasti, ale i hlasovou komunikaci na přednastavené telefonní číslo, SOS komunikaci a další pokročilé funkce.



Další údaje naleznete v sekci „Hardware“ na adrese:

<http://www.auto-gps.eu/hardware/gt500/>

Report „Tisk přehledů oblastí“ jsme doplnili o přehled protínajících se oblastí. Seznam slouží především pro vyhledání všech překrývajících se oblastí a pro případné úpravy upozornění.

Přehled protínajících se oblastí

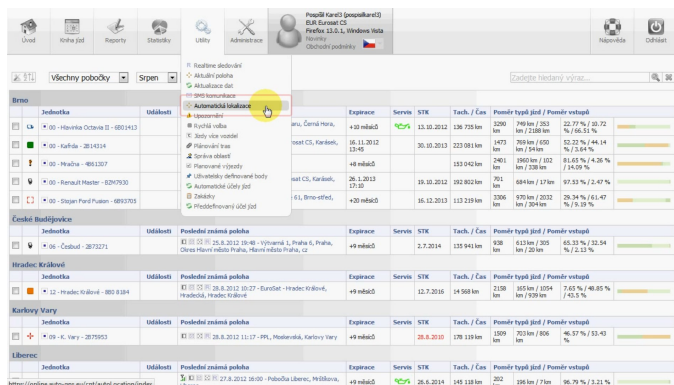
Název oblasti	Protínající oblasti
51	Řečkovice, Mokrá hora, Eurosat, Mrakosi - Reckovice, Brno
Brno	Mrakosi - Reckovice, Medlánek, Glóbus, Řečkovice Krpole, Mokrá hora, smažatř, Eurosat, 51, Královo pole, Řečkovice, Mokrá hora
Eurosat	Řečkovice, Mokrá hora, Brno, Mrakosi - Reckovice, 51
Glóbus	Mrakosi - Reckovice, Brno
Královo pole	smažatř, Řečkovice Krpole, Brno

Přehled oblastí

Název oblasti	Střed oblasti		Severovýchod		Jihozápad	
	Zem. šířka	Zem. délka	Zem. šířka	Zem. délka	Zem. šířka	Zem. délka
Adamov	49.297204135133	16.659904051081	49.306396160091	16.673816949854	49.287141199131	16.643261224756

Pro snazší zvládnutí funkce „Automatická lokalizace“ jsme do sekce videonávodů přidali návod:

<http://www.auto-gps.eu/videonavody/automaticka-lokalizace/>



Optimalizace a vylepšení funkcí

Pro komfortní a rychlé zjištění aktuálních údajů ze sond EMM, jsme umístili jejich zobrazení na úvodní stránku. Pokud sonda disponuje aktuálními údaji, po najetí kurzorem na ikonu teploměru ve sloupci „Události“, je zobrazena tabulka s veškerými dostupnými údaji.

155163680	155163329	155162471	155162184	<div style="background-color: yellow; padding: 5px;"> SN: A118 3.9.2012 15:51:00 26,3 °C 98kPa 57% 82% 26,3 °C </div>
-----------	-----------	-----------	-----------	---